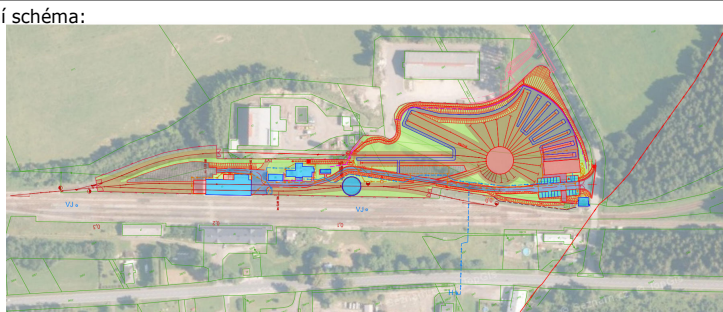




- |   |            |                                  |                         |        |                  |
|---|------------|----------------------------------|-------------------------|--------|------------------|
| Jiná ověření:   |            |                                  | Paně:                   |        |                  |
| Ořadačnř schéma: <div style="border: 1px solid black; width: 100%; height: 100%; position: relative;">  </div> |            |                                  | Razisko opravňné osoby: |        |                  |
| Revize:   | Datum:     | Popis:                           | Podpis:                 | Datum: |                  |
| 000   | 25.02.2024 | Dokumentace pro provádění stavby |                         |        | Ing. Tomáš Kobřs |
|   |            |                                  |                         |        |                  |
|   |            |                                  |                         |        |                  |
|   |            |                                  |                         |        |                  |

<b>Stavebník / investor:</b> Adresa: Komenského náměstí 125, 532 11 Pardubice Zástupce investora: Adresa:		<b>Pardubický kraj</b> Pardubice	
<b>Zhotovitel díla:</b> Adresa: K Vápence 2745, Pardubice 530 02 Kontakt: T: +420 466 055 111 E: info@prodin.cz		 <b>PRODIN</b> SKUPINA VENTIO	
<b>Zhotovitel části / objektu:</b> Adresa: K Vápence 2745, Pardubice 530 02 Kontakt: T: +420 466 055 111 E: info@prodin.cz		 <b>PRODIN</b> SKUPINA VENTIO	
<b>Hlavní projektant (HIP):</b> Ing. Petr Fřchal		<b>Specialista:</b> Ing. Tomáš Kolbáša	
<b>Název stavby / akce:</b> Adresa stavby: obec Dolní Lipka Název části: Architektonicko-stavební řešení Název objektu / dílní části:		<b>Aréál železničního depa v Dolní Lipce</b>   <b>SO01 VSTUPNÍ OBJEKT</b>	
<b>Název přílohy:</b> Název dílní části přílohy: Výkresová část Ověřovatelé projektant: Ing. Tomáš Kolbáša Kraj: Středočeský území: Pardubický: Dolní Lipka		<b>STŘECHA</b> Zpracovatel: MŠRtořka 1 : 50 Formáty: 1100x594 TUDU: Katastrální území: Dolní Lipka	
<b>Číslo přílohy:</b>		<b>Číslo přílohy:</b>	
<b>Šupel dokumentace:</b>		<b>Šupel dokumentace:</b>	
<b>Směrný datum zpracování:</b>		<b>Směrný datum zpracování:</b>	
<b>25.02.2024</b>		<b>25.02.2024</b>	